


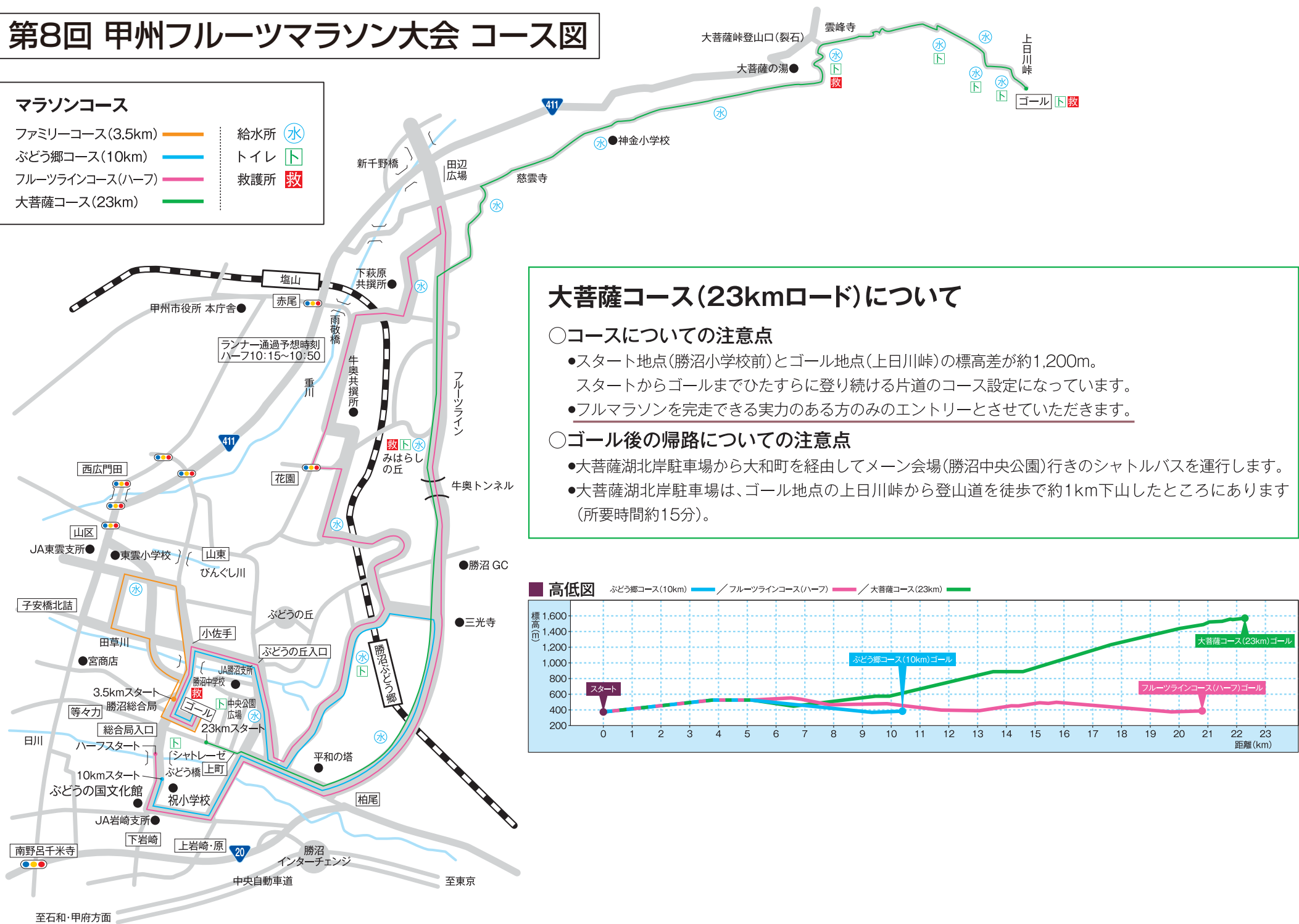


# 第8回 甲州フルーツマラソン大会 コース図

## マラソンコース

- |                 |   |
|-----------------|---|
| ファミリーコース(3.5km) | 給水所  |
| ぶどう郷コース(10km)   | トイレ  |
| フルーツラインコース(ハーフ) | 救護所  |
| 大菩薩コース(23km)    |   |



## 大菩薩コース(23kmロード)について

### ○コースについての注意点

- スタート地点(勝沼小学校前)とゴール地点(上日川峠)の標高差が約1,200m。  
スタートからゴールまでひたすらに登り続ける片道のコース設定になっています。
- フルマラソンを完走できる実力のある方のみエントリーとさせていただきます。

### ○ゴール後の帰路についての注意点

- 大菩薩湖北岸駐車場から大和町を經由してメイン会場(勝沼中央公園)行きのシャトルバスを運行します。
- 大菩薩湖北岸駐車場は、ゴール地点の上日川峠から登山道を徒歩で約1km下山したところにあります(所要時間約15分)。

## 高低図

ぶどう郷コース(10km) / フルーツラインコース(ハーフ) / 大菩薩コース(23km)

